
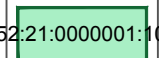








УСЛОВНЫЕ ОБОЗНАЧЕНИЯ

-  Границы подготовки документации по планировке территории
-  52:21:0000001:10 Границы земельных участков, зарегистрированных в ЕГРН и их кадастровые номера
-  Охранная зона объектов электроэнергетики
- Охранная зона трубопроводов:
 -  Охранная зона газопроводов и систем газоснабжения

Экспликация земельных участков, зарегистрированных в ЕГРН				
Кадастровый номер	Вид разрешенного использования земельного участка	Площадь, кв. м	Адрес (местоположение)	Вид права и правообладатель
52:55:0100008:26	Жилищное строительство	11 979	Нижегородская обл, р-н Дивеевский	Белухин Иван Юрьевич

						МГП-45-20240605-ДМТ-03									
						Документация по планировке территории (проект планировки территории, включая проект межевания территории) в границах земельного участка с кадастровым номером 52:55:0100008:26, расположенной по адресу: Российская Федерация, Нижегородская область, Дивеевский муниципальный округ, с.п. Сатис, ул.Гаражная									
Изм.	Кол.уч.	Лист	№док.	Подпись	Дата										
Директор		Корнилов			02.2025	<table border="1" style="width: 100%;"> <tr> <td rowspan="2" style="text-align: center;">Чертеж межевания территории (Материалы по обоснованию)</td> <td>Стадия</td> <td>Лист</td> <td>Листов</td> </tr> <tr> <td>ПМТ</td> <td>3</td> <td>3</td> </tr> </table>			Чертеж межевания территории (Материалы по обоснованию)	Стадия	Лист	Листов	ПМТ	3	3
Чертеж межевания территории (Материалы по обоснованию)	Стадия	Лист	Листов												
	ПМТ	3	3												
Выполнил		Валуйская				Масштаб 1:1 000									
Выполнил		Малышева													
Проверил		Шорина				Мастерская Генеральных Планов									
Н.Контр		Валуйская		