

Схема границ публичного сервитута на кадастровом плане территории

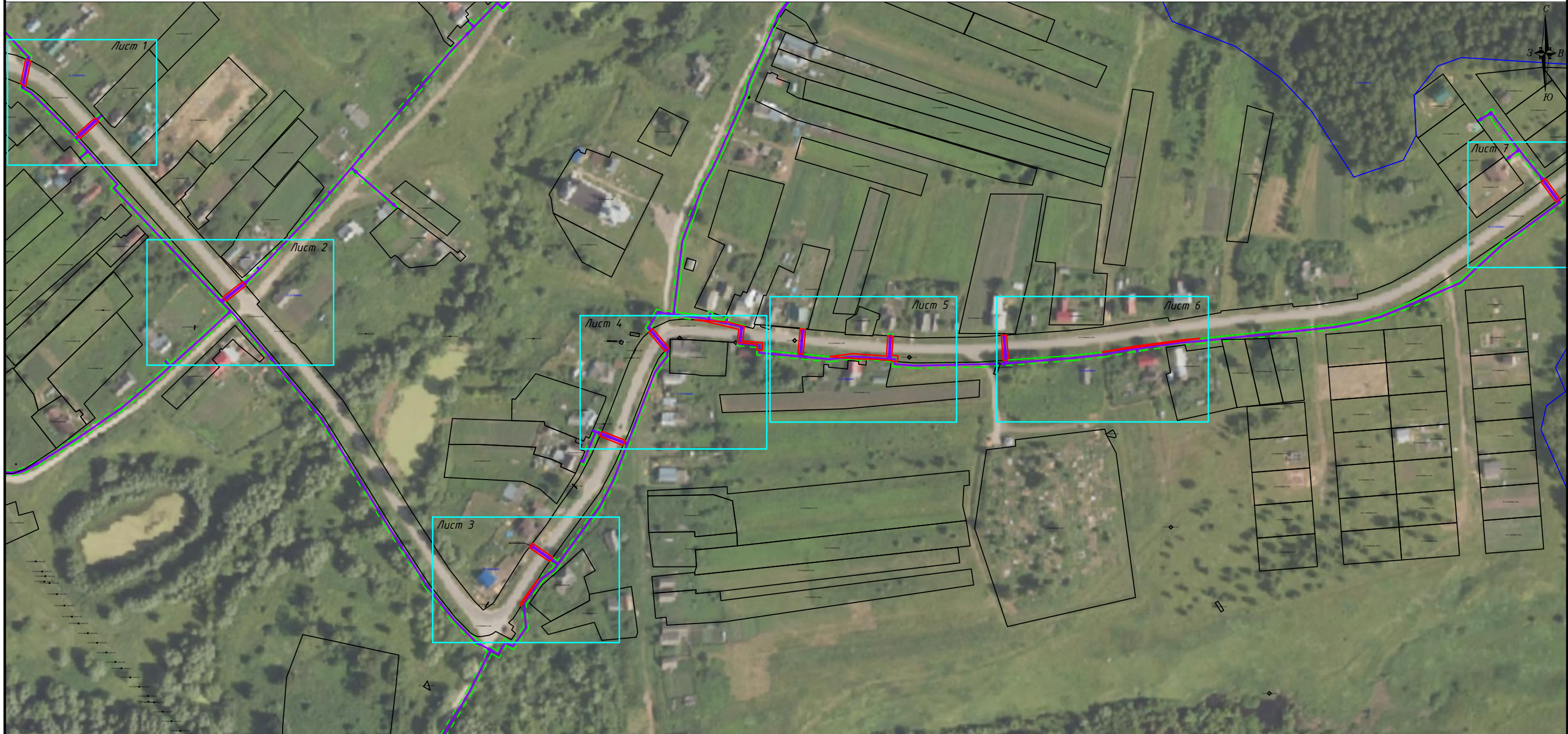
Местоположение: Нижегородская область, район Дивеевский, село Кременки

Кадастровые номера земельных участков, в отношении которых предполагается установление публичного сервитута: 52:55:0090003:1228

Публичный сервитут. Цель установления публичного сервитута: Строительство объекта газоснабжения «Сеть газораспределения высокого и низкого давления с установкой ПРГ к жилым домам по ул. Западная, Первомайская, Советская, Нагорная, ул. Лесная, ул. Полевая, пер. Прудовый, ул. Зеленая в с. Кременки, Дивеевского района, Нижегородская область (152-21-102-000340)». Срок публичного сервитута - 10 лет

Площадь публичного сервитута 1127 кв.м.



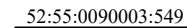



Основной лист



М 1:3000

Система координат - ГСК 52

Используемые условные знаки и обозначения:

-  - ось проектируемого газопровода;
-  - граница и номер кадастрового квартала в соответствии со сведениями ЕГРН;
-  - граница и обозначение земельного участка в соответствии со сведениями ЕГРН;
-  - обозначение характерной точки границы публичного сервитута;
-  - проектная граница установления публичного сервитута;
-  - охранный зона проектируемого газопровода

						<b>599661</b>			
						Сеть газораспределения высокого и низкого давления с установкой ПРГ к жилым домам по ул. Западная, Первомайская, Советская, Нагорная, ул. Лесная, ул. Полевая, пер. Прудовый, ул. Зеленая в с. Кременки, Дивеевского района, Нижегородская область (152-21-102-000340)			
<i>Изм.</i>	<i>Кол.уч.</i>	<i>Лист</i>	<i>№док.</i>	<i>Подпись</i>	<i>Дата</i>	Нижегородская область, Дивеевский район, с. Кременки	<i>Стадия</i>	<i>Лист</i>	<i>Листов</i>
Разраб.		Кульпина			02.2023			1	8
РП		Морозова			02.2023				
						Схема границ публичного сервитута на кадастровом плане территории М 1:3000			
						ООО "ММТ" 2023 г.			

Схема границ публичного сервитута на кадастровом плане территории

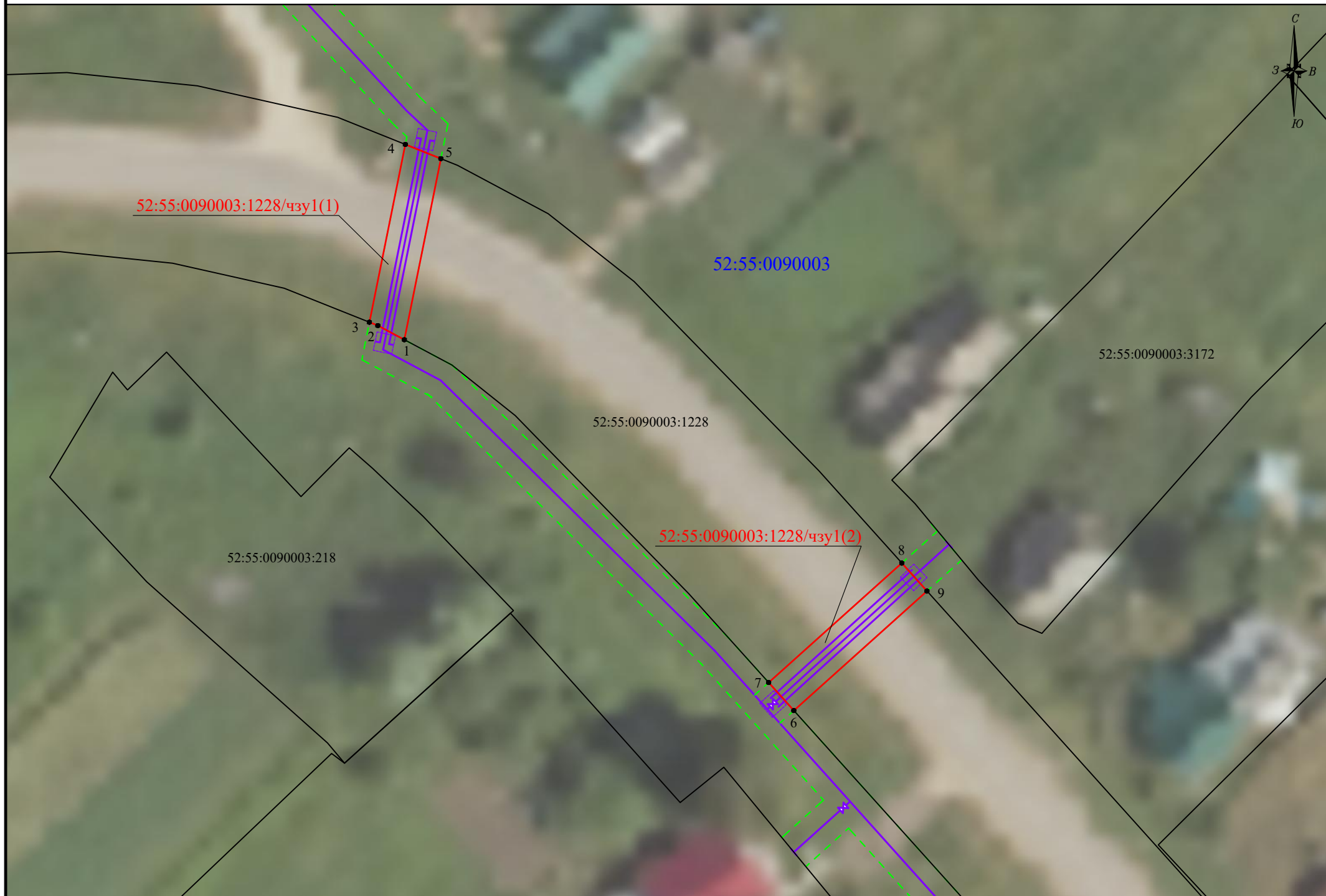
Местоположение: Нижегородская область, район Дивеевский, село Кременки

Кадастровые номера земельных участков, в отношении которых предполагается установление публичного сервитута: 52:55:0090003:1228

Публичный сервитут. Цель установления публичного сервитута: Строительство объекта газоснабжения «Сеть газораспределения высокого и низкого давления с установкой ПРГ к жилым домам по ул. Западная, Первомайская, Советская, Нагорная, ул. Лесная, ул. Полевая, пер. Прудовый, ул. Зеленая в с. Кременки, Дивеевского района, Нижегородская область (152-21-102-000340)». Срок публичного сервитута - 10 лет

Площадь публичного сервитута 1127 кв.м.

Выносной лист №1



ГСК 52, зона 2		
Обозначение характерных точек границы	Координаты, м	
	X	Y
1	2	3
52:55:0090003:1228/чзу1(1)		
1	383922,33	2175369,9
2	383923,83	2175367,09
3	383924,19	2175366,19
4	383943,07	2175370,01
5	383941,56	2175373,78
1	383922,33	2175369,9
52:55:0090003:1228/чзу1(2)		
6	383882,95	2175411,26
7	383885,93	2175408,59
8	383898,61	2175422,73
9	383895,64	2175425,4
6	383882,95	2175411,26

М 1:500

- Используемые условные знаки и обозначения:
- ось проектируемого газопровода;
  - 52:55:0090003 - граница и номер кадастрового квартала в соответствии со сведениями ЕГРН;
  - 52:55:0090003:549 - граница и обозначение земельного участка в соответствии со сведениями ЕГРН;
  - 1 ● - обозначение характерной точки границы публичного сервитута;
  - 52:55:0090003:1228/чзу1(1) - проектная граница установления публичного сервитута;
  - охранный зона проектируемого газопровода

						599661			
						Сеть газораспределения высокого и низкого давления с установкой ПРГ к жилым домам по ул. Западная, Первомайская, Советская, Нагорная, ул. Лесная, ул. Полевая, пер. Прудовый, ул. Зеленая в с. Кременки, Дивеевского района, Нижегородская область (152-21-102-000340)			
Изм.	Кол.уч.	Лист	№док.	Подпись	Дата	Нижегородская область, Дивеевский район, с. Кременки	Стадия	Лист	Листов
Разраб.		Кульпина			02.2023			2	8
РП		Морозова			02.2023				
						Схема границ публичного сервитута на кадастровом плане территории М 1:500		ООО "ММТ" 2023 г.	

Схема границ публичного сервитута на кадастровом плане территории

Местоположение: Нижегородская область, район Дивеевский, село Кременки

Кадастровые номера земельных участков, в отношении которых предполагается установление публичного сервитута: 52:55:0090003:1228

Публичный сервитут. Цель установления публичного сервитута: Строительство объекта газоснабжения «Сеть газораспределения высокого и низкого давления с установкой ПРГ к жилым домам по ул. Западная, Первомайская, Советская, Нагорная, ул. Лесная, ул. Полевая, пер. Прудовый, ул. Зеленая в с. Кременки, Дивеевского района, Нижегородская область (152-21-102-000340)». Срок публичного сервитута - 10 лет

Площадь публичного сервитута 1127 кв.м.

Выносной лист №2



ГСК 52, зона 2		
Обозначение характерных точек границы	Координаты, м	
	X	Y
1	2	3
52:55:0090003:1228/чзу1(3)		
10	383759,61	2175522,09
11	383761,76	2175520,23
12	383762,63	2175519,45
13	383774,38	2175534,44
14	383771,35	2175537,05
10	383759,61	2175522,09

М 1:500

- Используемые условные знаки и обозначения:
- ось проектируемого газопровода;
  - 52:55:0090003 - граница и номер кадастрового квартала в соответствии со сведениями ЕГРН;
  - 52:55:0090003:549 - граница и обозначение земельного участка в соответствии со сведениями ЕГРН;
  - 1 ● - обозначение характерной точки границы публичного сервитута;
  - 52:55:0090003:1228/чзу1(1) - проектная граница установления публичного сервитута;
  - охранный зона проектируемого газопровода

						599661			
						Сеть газораспределения высокого и низкого давления с установкой ПРГ к жилым домам по ул. Западная, Первомайская, Советская, Нагорная, ул. Лесная, ул. Полевая, пер. Прудовый, ул. Зеленая в с. Кременки, Дивеевского района, Нижегородская область (152-21-102-000340)			
Изм.	Кол.уч	Лист	№ док.	Подпись	Дата	Нижегородская область, Дивеевский район, с. Кременки	Стадия	Лист	Листов
Разраб.		Кульпина			02.2023			3	8
РП		Морозова			02.2023				
						Схема границ публичного сервитута на кадастровом плане территории М 1:500		ООО "ММТ" 2023 г.	

Схема границ публичного сервитута на кадастровом плане территории

Местоположение: Нижегородская область, район Дивеевский, село Кременки

Кадастровые номера земельных участков, в отношении которых предполагается установление публичного сервитута: 52:55:0090003:1228

Публичный сервитут. Цель установления публичного сервитута: Строительство объекта газоснабжения «Сеть газораспределения высокого и низкого давления с установкой ПРГ к жилым домам по ул. Западная, Первомайская, Советская, Нагорная, ул. Лесная, ул. Полевая, пер. Прудовый, ул. Зеленая в с. Кременки, Дивеевского района, Нижегородская область (152-21-102-000340)». Срок публичного сервитута - 10 лет

Площадь публичного сервитута 1127 кв.м.

Выносной лист №3



ГСК 52, зона 2		
Обозначение характерных точек границы	Координаты, м	
	X	Y
1	2	3
52:55:0090003:1228/чзy1(4)		
15	383528,67	2175745,75
16	383531,21	2175745,47
17	383549,1	2175758,62
15	383528,67	2175745,75
52:55:0090003:1228/чзy1(5)		
18	383565,49	2175769,69
19	383562,27	2175767,35
20	383572,98	2175751,93
21	383574,62	2175753,07
22	383576,21	2175754,28
18	383565,49	2175769,69
78	383573,91	2175754,14
79	383573,69	2175753,98
80	383573,86	2175753,76
81	383574,08	2175753,93
78	383573,91	2175754,14

М 1:500

Используемые условные знаки и обозначения:

- ось проектируемого газопровода;
- 52:55:0090003 - граница и номер кадастрового квартала в соответствии со сведениями ЕГРН;
- 52:55:0090003:549 - граница и обозначение земельного участка в соответствии со сведениями ЕГРН;
- 1 - обозначение характерной точки границы публичного сервитута;
- 52:55:0090003:1228/чзy1(1) - проектная граница установления публичного сервитута;
- охранный зона проектируемого газопровода

599661					
Сеть газораспределения высокого и низкого давления с установкой ПРГ к жилым домам по ул. Западная, Первомайская, Советская, Нагорная, ул. Лесная, ул. Полевая, пер. Прудовый, ул. Зеленая в с. Кременки, Дивеевского района, Нижегородская область (152-21-102-000340)					
Изм.	Кол.уч.	Лист	№ док.	Подпись	Дата
Разраб.		Кульпина			02.2023
РП		Морозова			02.2023
Нижегородская область, Дивеевский район, с. Кременки				Стадия	Лист
					8
Схема границ публичного сервитута на кадастровом плане территории М 1:500				ООО "ММТ" 2023 г.	

Схема границ публичного сервитута на кадастровом плане территории

Местоположение: Нижегородская область, район Дивеевский, село Кременки

Кадастровые номера земельных участков, в отношении которых предполагается установление публичного сервитута: 52:55:0090003:1228

Публичный сервитут. Цель установления публичного сервитута: Строительство объекта газоснабжения «Сеть газораспределения высокого и низкого давления с установкой ПРГ к жилым домам по ул. Западная, Первомайская, Советская, Нагорная, ул. Лесная, ул. Полевая, пер. Прудовый, ул. Зеленая в с. Кременки, Дивеевского района, Нижегородская область (152-21-102-000340)». Срок публичного сервитута - 10 лет

Площадь публичного сервитута 1127 кв.м.

Выносной лист №4



ГСК 52, зона 2		
Обозначение характерных точек границы	Координаты, м	
	X	Y
1	2	3
<b>52:55:0090003:1228/чзу1(6)</b>		
23	383654,13	2175824,71
24	383650,28	2175823,02
25	383657,34	2175805,37
26	383661,02	2175806,99
23	383654,13	2175824,71
<b>52:55:0090003:1228/чзу1(7)</b>		
27	383724,15	2175857,89
28	383723,77	2175857,05
29	383721,52	2175854,62
30	383721,82	2175854,62
31	383736,16	2175842,52
32	383738,87	2175845,44
27	383724,15	2175857,89
<b>52:55:0090003:1228/чзу1(8)</b>		
33	383729,45	2175913,95
34	383728,12	2175928,78
35	383722,35	2175928,5
36	383722,71	2175924,52
37	383724,48	2175924,6
38	383727,01	2175924,72
39	383728,24	2175909,88
40	383728,29	2175909,83
41	383738,32	2175910,71
42	383741,52	2175896,91
43	383744,52	2175884,61
44	383745,42	2175877,68
45	383743,82	2175902,73
46	383740,63	2175914,92
33	383729,45	2175913,95

М 1:500

- Используемые условные знаки и обозначения:
- ось проектируемого газопровода;
  - 52:55:0090003 - граница и номер кадастрового квартала в соответствии со сведениями ЕГРН;
  - 52:55:0090003:549 - граница и обозначение земельного участка в соответствии со сведениями ЕГРН;
  - 1 - обозначение характерной точки границы публичного сервитута;
  - 52:55:0090003:1228/чзу1(1) - проектная граница установления публичного сервитута;
  - охранный зона проектируемого газопровода

599661					
Сеть газораспределения высокого и низкого давления с установкой ПРГ к жилым домам по ул. Западная, Первомайская, Советская, Нагорная, ул. Лесная, ул. Полевая, пер. Прудовый, ул. Зеленая в с. Кременки, Дивеевского района, Нижегородская область (152-21-102-000340)					
Изм.	Кол.уч.	Лист	№ док.	Подпись	Дата
Разраб.		Кульпина			02.2023
РП		Морозова			02.2023
Нижегородская область, Дивеевский район, с. Кременки				Стадия	Лист
Схема границ публичного сервитута на кадастровом плане территории М 1:500					Листов
				5	8
				ООО "ММТ" 2023 г.	

Схема границ публичного сервитута на кадастровом плане территории

Местоположение: Нижегородская область, район Дивеевский, село Кременки

Кадастровые номера земельных участков, в отношении которых предполагается установление публичного сервитута: 52:55:0090003:1228

Публичный сервитут. Цель установления публичного сервитута: Строительство объекта газоснабжения «Сеть газораспределения высокого и низкого давления с установкой ПРГ к жилым домам по ул. Западная, Первомайская, Советская, Нагорная, ул. Лесная, ул. Полевая, пер. Прудовый, ул. Зеленая в с. Кременки, Дивеевского района, Нижегородская область (152-21-102-000340)». Срок публичного сервитута - 10 лет

Площадь публичного сервитута 1127 кв.м.

Выносной лист №5



ГСК 52, зона 2		
Обозначение характерных точек границы	Координаты, м	
	X	Y
1	2	3
52:55:0090003:1228/чзу1(9)		
47	383719,5	2175959,61
48	383719,86	2175955,64
49	383738,78	2175957,37
50	383738,42	2175961,35
47	383719,5	2175959,61
52:55:0090003:1228/чзу1(10)		
51	383718,6	2176026,83
52	383718,29	2176031,47
53	383713,77	2176031,15
54	383714,09	2176026,73
55	383714,65	2176026,86
56	383716,01	2176007,51
57	383715,47	2176007,48
58	383716,7	2175990,18
59	383717,64	2175979,89
60	383719,79	2175996,93
61	383718	2176022,79
62	383733,34	2176023,8
63	383733,06	2176027,8
51	383718,6	2176026,83

М 1:500

- Используемые условные знаки и обозначения:
- ось проектируемого газопровода;
  - 52:55:0090003 - граница и номер кадастрового квартала в соответствии со сведениями ЕГРН;
  - 52:55:0090003:549 - граница и обозначение земельного участка в соответствии со сведениями ЕГРН;
  - 1 - обозначение характерной точки границы публичного сервитута;
  - 52:55:0090003:1228/чзу1(1) - проектная граница установления публичного сервитута;
  - охранный зона проектируемого газопровода

						599661			
						Сеть газораспределения высокого и низкого давления с установкой ПРГ к жилым домам по ул. Западная, Первомайская, Советская, Нагорная, ул. Лесная, ул. Полевая, пер. Прудовый, ул. Зеленая в с. Кременки, Дивеевского района, Нижегородская область (152-21-102-000340)			
Изм.	Кол.уч.	Лист	№док.	Подпись	Дата	Нижегородская область, Дивеевский район, с. Кременки	Стадия	Лист	Листов
Разраб.		Кульпина			02.2023			6	8
РП		Морозова			02.2023				
						Схема границ публичного сервитута на кадастровом плане территории М 1:500		ООО "ММТ" 2023 г.	

Схема границ публичного сервитута на кадастровом плане территории

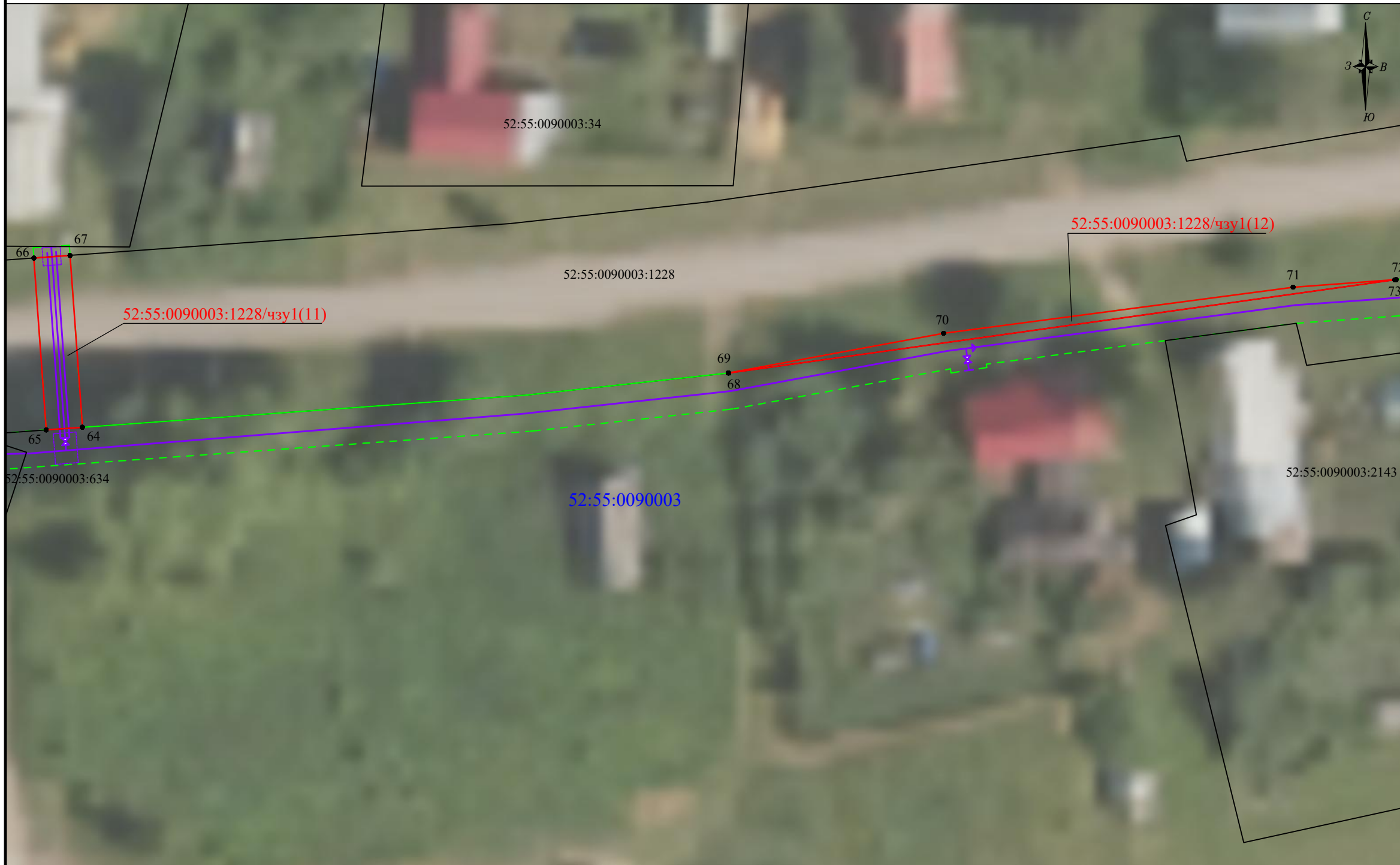
Местоположение: Нижегородская область, район Дивеевский, село Кременки

Кадастровые номера земельных участков, в отношении которых предполагается установление публичного сервитута: 52:55:0090003:1228

Публичный сервитут. Цель установления публичного сервитута: Строительство объекта газоснабжения «Сеть газораспределения высокого и низкого давления с установкой ПРГ к жилым домам по ул. Западная, Первомайская, Советская, Нагорная, ул. Лесная, ул. Полевая, пер. Прудовый, ул. Зеленая в с. Кременки, Дивеевского района, Нижегородская область (152-21-102-000340)». Срок публичного сервитута - 10 лет

Площадь публичного сервитута 1127 кв.м.

Выносной лист №6



ГСК 52, зона 2		
Обозначение характерных точек границы	Координаты, м	
	X	Y
1	2	3
52:55:0090003:1228/чзз1(11)		
64	383715,04	2176115,23
65	383714,75	2176111,24
66	383733,7	2176109,88
67	383733,99	2176113,87
64	383715,04	2176115,23
52:55:0090003:1228/чзз1(12)		
68	383721,03	2176186,57
69	383721,02	2176186,5
70	383725,41	2176210,29
71	383730,49	2176248,86
72	383731,33	2176260,23
73	383731,3	2176260,08
68	383721,03	2176186,57

М 1:500

Используемые условные знаки и обозначения:

- ось проектируемого газопровода;
- 52:55:0090003 - граница и номер кадастрового квартала в соответствии со сведениями ЕГРН;
- 52:55:0090003:549 - граница и обозначение земельного участка в соответствии со сведениями ЕГРН;
- 1 ● - обозначение характерной точки границы публичного сервитута;
- 52:55:0090003:1228/чзз1(1) - проектная граница установления публичного сервитута;
- охранный зона проектируемого газопровода

					<b>599661</b>					
					Сеть газораспределения высокого давления 2 категории и низкого давления к жилым домам по улицам Западная, Первомайская, Советская, Нагорная, Полевая, Прудовый, Зеленая с. Кременки, Дивеевский район, Нижегородская область (152-21-102-000340)					
Изм.	Кол.уч.	Лист	№ док.	Подпись	Дата	Нижегородская область, Дивеевский район, с. Кременки	Стадия	Лист	Листов	
Разраб.		Кульпина			02.2023			7	8	
РП		Морозова			02.2023					
					Схема границ публичного сервитута на кадастровом плане территории М 1:500			ООО "ММТ" 2023 г.		

Схема границ публичного сервитута на кадастровом плане территории

Местоположение: Нижегородская область, район Дивеевский, село Кременки

Кадастровые номера земельных участков, в отношении которых предполагается установление публичного сервитута: 52:55:0090003:1228

Публичный сервитут. Цель установления публичного сервитута: Строительство объекта газоснабжения «Сеть газораспределения высокого и низкого давления с установкой ПРГ к жилым домам по ул. Западная, Первомайская, Советская, Нагорная, ул. Лесная, ул. Полевая, пер. Прудовый, ул. Зеленая в с. Кременки, Дивеевского района, Нижегородская область (152-21-102-000340)». Срок публичного сервитута - 10 лет

Площадь публичного сервитута 1127 кв.м.

Выносной лист №7



ГСК 52, зона 2		
Обозначение характерных точек границы	Координаты, м	
	X	Y
1	2	3
52:55:0090003:1228/чзу1(13)		
74	383837,15	2176533,57
75	383834,78	2176530,35
76	383850,07	2176519,09
77	383852,45	2176522,31
74	383837,15	2176533,57

М 1:500

- Используемые условные знаки и обозначения:
- ось проектируемого газопровода;
  - 52:55:0090003 - граница и номер кадастрового квартала в соответствии со сведениями ЕГРН;
  - 52:55:0090003:549 - граница и обозначение земельного участка в соответствии со сведениями ЕГРН;
  - 1 ● - обозначение характерной точки границы публичного сервитута;
  - 52:55:0090003:1228/чзу1(1) - проектная граница установления публичного сервитута;
  - охранный зона проектируемого газопровода

						599661			
						Сеть газораспределения высокого и низкого давления с установкой ПРГ к жилым домам по ул. Западная, Первомайская, Советская, Нагорная, ул. Лесная, ул. Полевая, пер. Прудовый, ул. Зеленая в с. Кременки, Дивеевского района, Нижегородская область (152-21-102-000340)			
Изм.	Кол.уч.	Лист	№док.	Подпись	Дата	Нижегородская область, Дивеевский район, с. Кременки	Стадия	Лист	Листов
Разраб.		Кульпина			02.2023			8	8
РП		Морозова			02.2023				
						Схема границ публичного сервитута на кадастровом плане территории М 1:500		ООО "ММТ" 2023 г.	